


PARCHEGGI

Sent. 542 Casnigo	Località Santuario Trinità
Sent. 545 Gandino	Frazione Barzizza
	Piazza Don Bonesi Narno
Sent. 548 Gandino	Frazione Cirano
	Piazza Mons. Antonietti
Sent. 544 Gandino	Località Fontanèi
	(strada per Valle Piana)
Sent. 547 Gandino	Via Cav. Vittorio Veneto (asilo)
Sent. 547 Peia	Via Don Rota Giuseppe
dalla Forcella Peia	Via Cima Peia (strada carr.)
Sent. 547A Lefte	Località campo sportivo

PUNTI DI RISTORO

Rifugio Monte Farno	tel. 035.745286
Rifugio Parafulmine	tel. 329.9634386
Baita Monte Alto	tel. 333.6043319
Malga Lunga	tel. 347.4763335
Agriturismo	tel. 338.4818284
Palazzo Alberti	tel. 035.732499



Pizzo Formico



Rifugio Parafulmine




Pozza Crus



Baita Monte Alto



Malga Lunga



Madonna del Monte Pizzo

TRAVERSATA IN SICUREZZA

1. Provvedi ad un abbigliamento ed equipaggiamento consono all'impegno della traversata.
2. Di preferenza non intraprendere da solo la traversata.
3. Informati sulle previsioni meteo, nel dubbio raggiungi il paese più vicino.
4. Informati sull'apertura dei punti di ristoro.
5. Ricordati che non esiste acqua lungo il percorso della traversata.
6. Riporta a valle i tuoi rifiuti.



Casnigo - Sant. Trinità 689 m Monte Farno 1285 m

sent. 542 | Disl. 596 m | Km 2.0

Paesi a valle: Gandino - sent. 545

Ci si incammina lungo il sentiero con segnavia 542 - 543 che si segue sino al Roccolo del Giundit 823 m. Al bivio il sentiero 542 ci porta sulla destra orografica della Val Sponda e prosegue sino al Monte Farno.



Monte Farno 1285 m Pizzo Formico 1636 m Campo d'Avène 1267 m

sent. 545 | Disl. 351 m | Km 7.3

Paesi a valle: Gandino "Cirano" - sent. 548

Si prosegue lungo la strada con segnavia 545 (Rifugio Monte Farno 1285 m) fino a quando diviene sterrata (Prato Porta 1381 m). Poco oltre a sinistra (senso di marcia) si stacca il sentiero che sale in vetta al Pizzo Formico 1636 m. Si prosegue (in discesa) lungo il sentiero in direzione della conca della Montagnina. Raggiunta la Capanna Ilaria (ruderi) a quota 1446 m si imbecca il sentiero 549 che si ricongiunge al sentiero 545 (deviazione per Rifugio Parafulmine 1536 m). Raggiunto il Tribulino dei Morti 1476 m si scende verso la piana del Campo d'Avène 1267 m. Raggiunta "la piana" si prosegue fino ad incrociare i sentieri 548 e 548/a.



Campo d'Avène 1267 m Pizzo Corno 1370 m Baita Monte Alto 1380 m

sent. 548/a-545-545/a | Disl. 150 m | Km 5.8

Paesi a valle: Gandino "Cirano" - sent. 548
Gandino - sent. 544

Dal Campo d'Avène si imbecca il sentiero 548/a che per prato e bosco raggiunge il Pizzo Corno 1370 m. Si ritorna al Campo d'Avène lungo l'itinerario di salita, si prosegue, in piano, su carrareccia con segnavia 545 fino alla Pozza Crus dove, poco oltre, a sinistra (senso di marcia) inizia il sentiero 545/a che raggiunge la Baita Monte Alto 1380 m.



Baita Monte Alto 1380 m Monte di Sovere 1237 m (incrocio sent. 544 - 547)

sent. 545/a - 545 | Disl. 143 m | Km 2.2

Paesi a valle: Gandino - sent. 544

Dalla Baita Monte Alto il sentiero 545/a prosegue in direzione Monte di Sovere - Malga Lunga. Usciti dal bosco si continua su carrareccia, prima, e strada, dopo, con segnavia 545 fino ad incrociare i sentieri 544 - 547 (tabella segnavia).



Monte di Sovere 1237 m Monticelli 1116 m

sent. 547 | Disl. 121 m | Km 4.9

Paesi a valle: Gandino - Peia - sent. 547

Il percorso segue la carrareccia con segnavia 547 che, dopo aver superato la Malga Lunga (importante base partigiana che oggi ospita un piccolo museo della Resistenza) e la Pozza dei Sette Termini (luogo dove fu paracadutato il generale Raffaele Cadorna nel 1944), raggiunge la località Monticelli 1116 m.



Monticelli 1116 m Madonna Monte Pizzo 1124 m Passo della Forcella 958 m

sent. 513 | Disl. 158 m | Km 2.2

Paesi a valle: Peia (strada carrareccia)

Il percorso prosegue lungo la carrareccia con segnavia 513. A quota 1090 m si stacca sulla destra (senso di marcia) un sentiero che raggiunge la Madonna Monte Pizzo 1124 m (cartello indicatore).

Ritornati sulla carrareccia con segnavia 513 si prosegue sino al Passo della Forcella 958 m.



Passo della Forcella 958 m Monte Croce 825 m Lefte 470 m

sent. 513 - 547/a | Disl. 488 m | Km 5.8

Si continua con il segnavia 513 su carrareccia (Palazzo Alberti 990 m), prato, bosco e strada fino ad incrociare il segnavia 547/a che raggiunge Monte Croce 825 m. Si prosegue sul sentiero 547/a e poi su strada si raggiunge il parcheggio del Campo Sportivo di Lefte.

Traversata tra i Pizzi



Le Cinque terre
della Val Gandino



CAI Sottosezione Valgandino

tel. 035.746157
caivalgandino@tiscali.it

CAI Sottosezione Lefte

tel. 035.757084

Comune di Gandino

tel. 035.745567 - fax 035.745646
Biblioteca tel. 035.746144
bibgandino@yahoo.it
Ufficio Turistico tel. 035.746144

Comune di Casnigo

tel. 035.740001 - fax 035.740069
Biblioteca tel. 035.741098

Comune di Cazzano Sant'Andrea

tel. 035.724033 - fax 035.724125
Biblioteca tel. 035.724033

Comune di Lefte

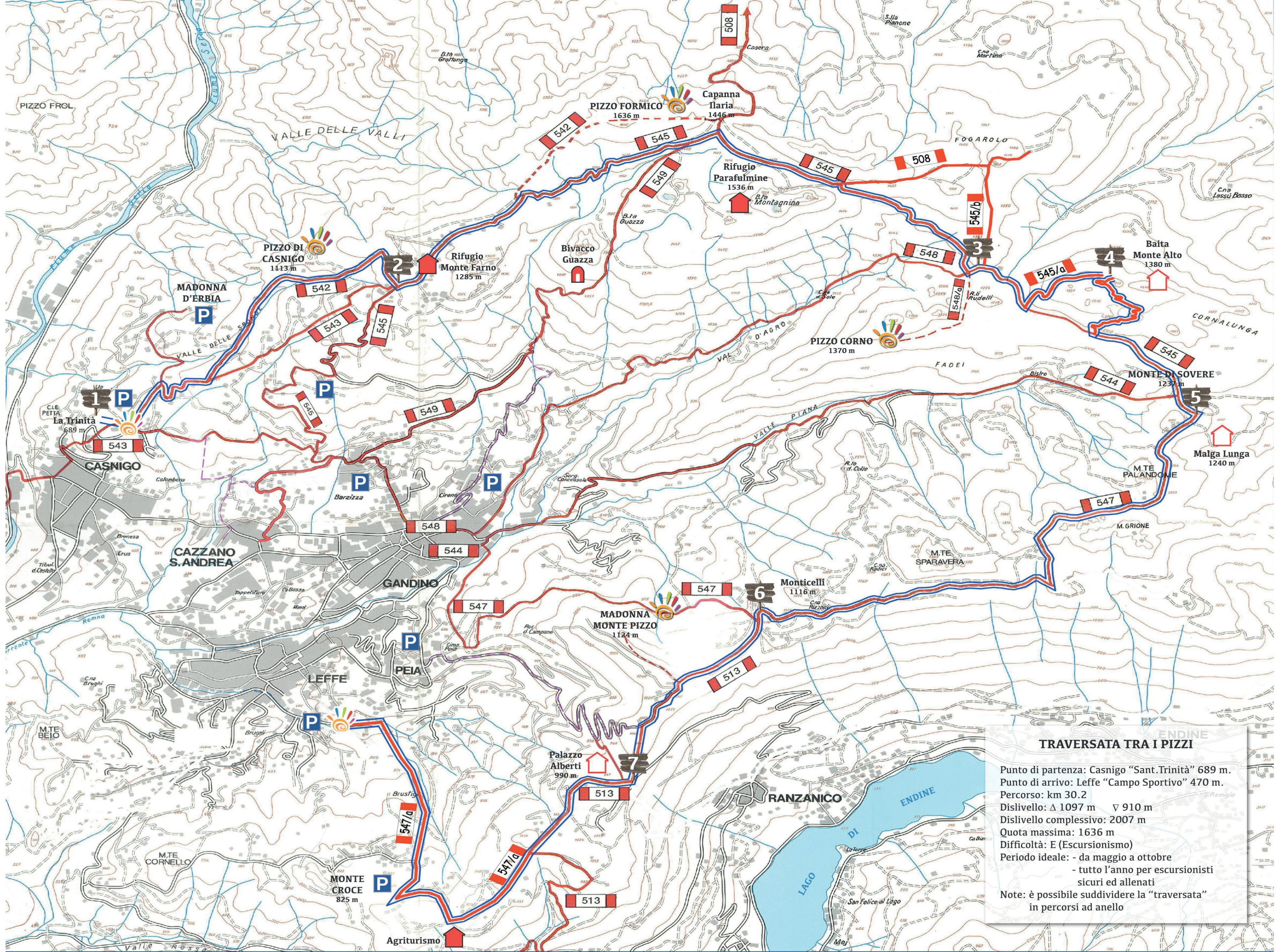
tel. 035.7170700 - fax 035.7170711
Biblioteca tel. 035.7170760

Comune di Peia

tel. 035.731108 - fax 035.727059
Biblioteca tel. 035.734389

ProLoco Gandino

tel. 035.746042 - 338.2438613



TRAVERSATA TRA I PIZZI

Punto di partenza: Casnigo "Sant. Trinità" 689 m.
 Punto di arrivo: Leffe "Campo Sportivo" 470 m.
 Percorso: km 30.2
 Dislivello: Δ 1097 m ∇ 910 m
 Dislivello complessivo: 2007 m
 Quota massima: 1636 m
 Difficoltà: E (Escursionismo)
 Periodo ideale: - da maggio a ottobre
 - tutto l'anno per escursionisti sicuri ed allenati
 Note: è possibile suddividere la "traversata" in percorsi ad anello